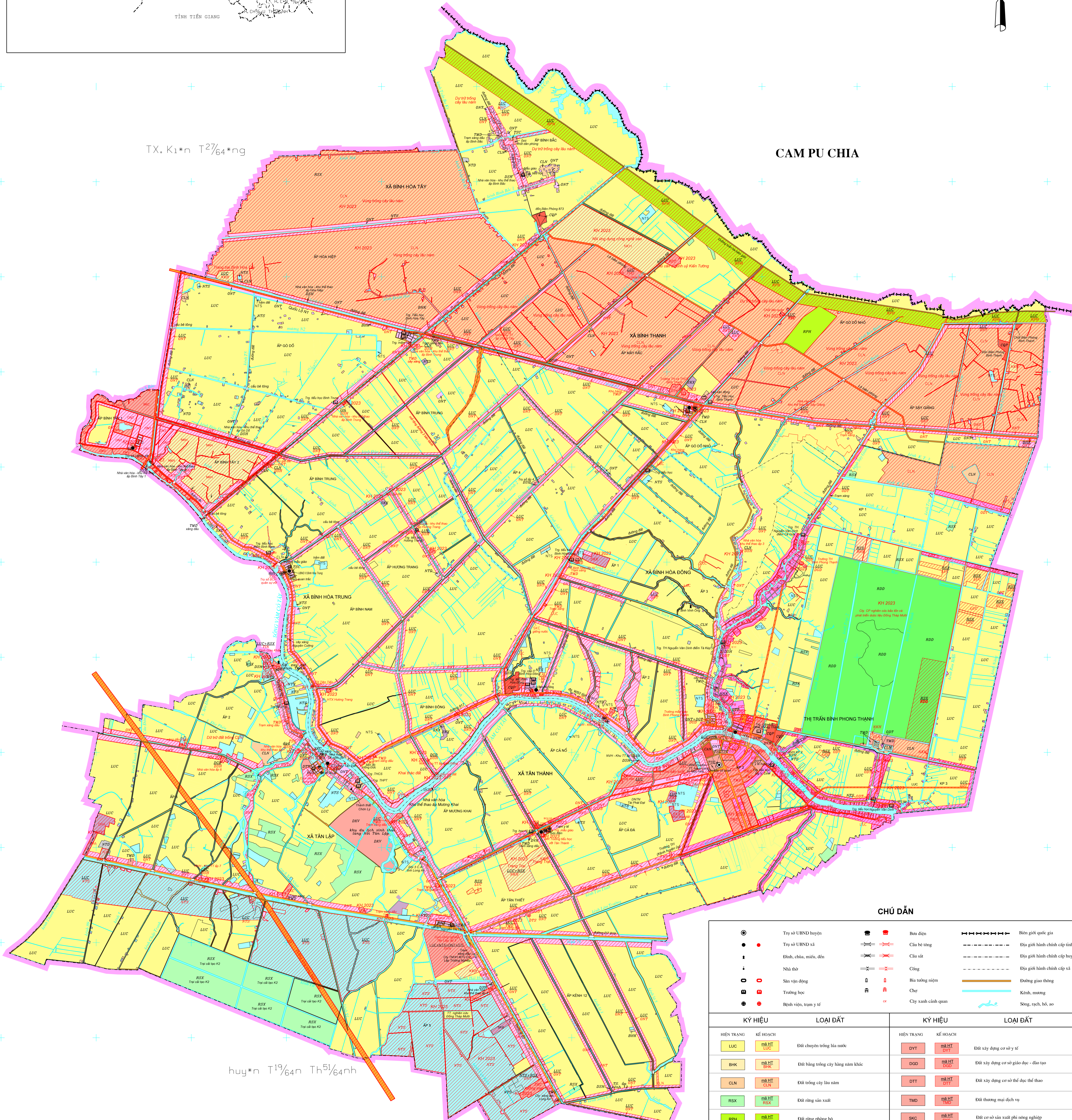
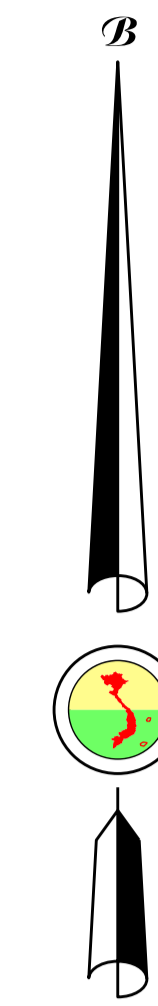
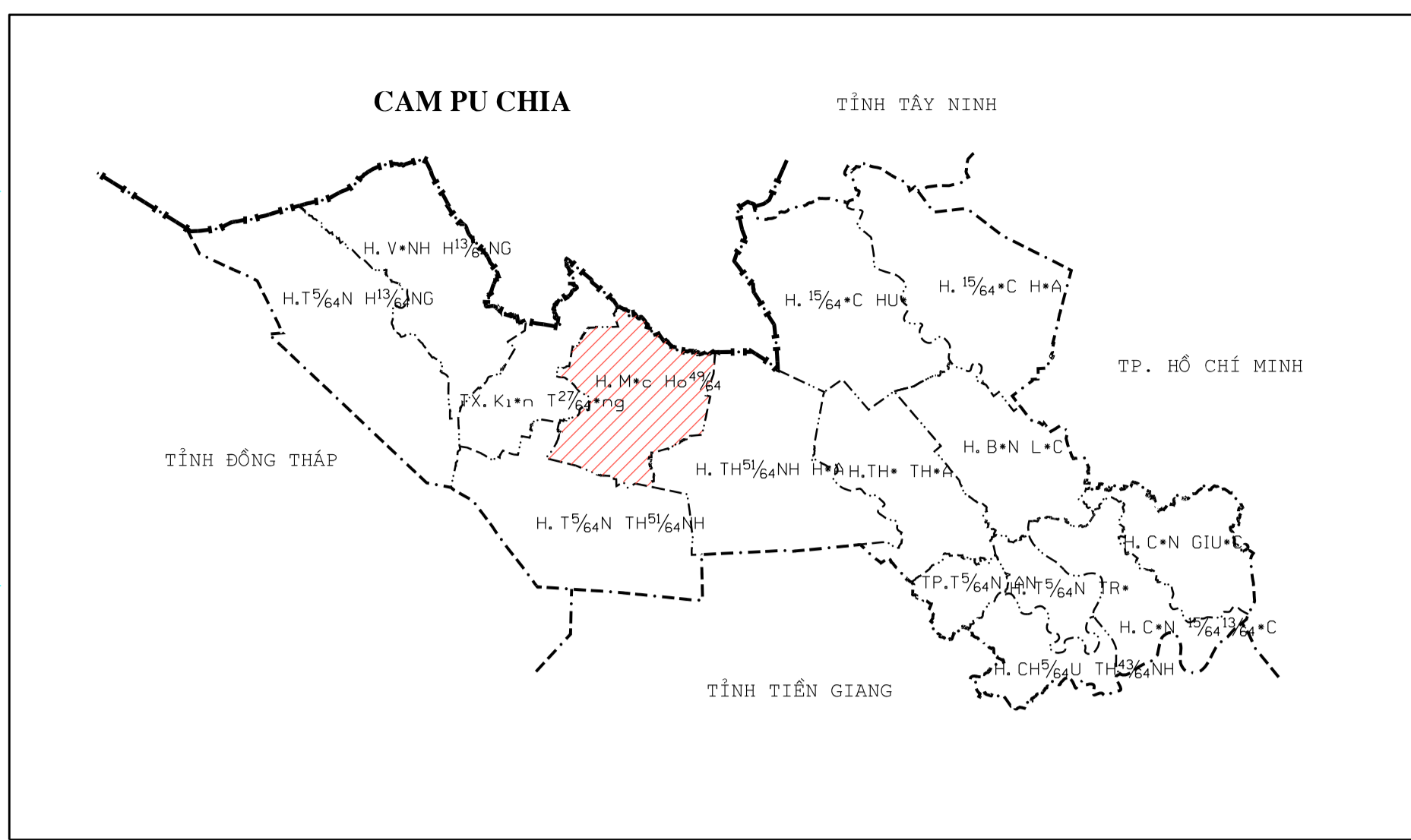


BẢN ĐỒ KẾ HOẠCH SỬ DỤNG NĂM 2023

HUYỆN MỘC HÓA - TỈNH LONG AN

SƠ ĐỒ VỊ TRÍ HUYỆN MỘC HÓA

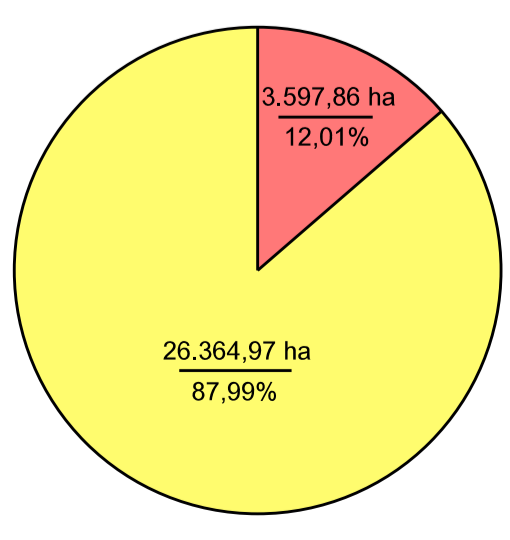


CHÚ DẪN

	Trụ sở UBND huyện		Ban điện		Biên giới quốc gia
	Trụ sở UBND xã		Cầu bê tông		Địa giới hành chính cấp tỉnh
	Đình, chùa, miếu, đền		Cầu sắt		Địa giới hành chính cấp huyện
	Nhà thờ		Công		Địa giới hành chính cấp xã
	Sân vận động		Bia tường miềm		Đường giao thông
	Trường học		Chợ		Kênh, mương
	Bệnh viện, trạm y tế		Cây xanh cảnh quan		Sông, rạch, hồ, ao

KÝ HIỆU	LOẠI ĐẤT	KÝ HIỆU	LOẠI ĐẤT
	HIỆN TRẠNG KẾ HOẠCH LUC		HIỆN TRẠNG KẾ HOẠCH RHT
	Đất chuyên trồng lúa nước		Đất xây dựng cơ sở y tế
	Đất trồng cây hàng năm khác		Đất xây dựng cơ sở giáo dục - đào tạo
	Đất trồng cây lâu năm		Đất xây dựng cơ sở thể dục thể thao
	Đất rừng sản xuất		Đất thương mại dịch vụ
	Đất rừng phòng hộ		Đất cơ sở sản xuất nông nghiệp
	Đất rừng đặc dụng		Đất giao thông
	Đất nuôi trồng thủy sản		Đất sinh hoạt cộng đồng
	Đất ở tại nông thôn		Đất công trình bán chính, vĩnh viễn
	Đất ở tại đô thị		Đất chợ
	Đất xây dựng trụ sở cơ quan		Đất cơ sở tôn giáo
	Đất quốc phòng		Đất cơ sở tín ngưỡng
	Đất an ninh		Đất nghĩa trang, nghĩa địa
	Đất xây dựng trụ sở của tổ chức sự nghiệp		Đất khai thác nguyên vật liệu xây dựng
	Đất sản xuất		Đất có mặt nước chuyên dụng

Diện tích, cơ cấu sử dụng đất đến năm 2023
(Tổng diện tích tự nhiên: 29.962,83 ha)



ỦY BAN NHÂN DÂN TỈNH LONG AN Chủ tịch	SỐ TÀI NGUYÊN VÀ MÔI TRƯỜNG Giám đốc	ỦY BAN NHÂN DÂN HUYỆN MỘC HÓA Chủ tịch	CÔNG TY CỔ PHẦN KHOA HỌC ĐẤT VIỆT NAM Tổng Giám đốc
Long An, ngày ... tháng ... năm 2022	Long An, ngày ... tháng ... năm 2022	Mộc Hóa, ngày ... tháng ... năm 2022	Bến Lức, ngày ... tháng ... năm 2022

TỶ LỆ 1 : 25.000

ĐƠN VỊ XÂY DỰNG
Công ty cổ phần Khoa học Đất Việt Nam

NGUỒN TÀI LIỆU
- Bản đồ hiện trạng sử dụng năm 2019 huyện Mộc Hóa
- Nhu cầu sử dụng đất của các ngành, các xã, thị trấn trong huyện Mộc Hóa thời kỳ 2021 - 2030
- Phương án quy hoạch sử dụng đất đến năm 2030 huyện Mộc Hóa