



GIẤY CHỨNG NHẬN

QUYỀN SỬ DỤNG ĐẤT

QUYỀN SỞ HỮU NHÀ Ở VÀ TÀI SẢN KHÁC GẮN LIÊN VỚI ĐẤT

I. Người sử dụng đất, chủ sở hữu nhà ở và tài sản khác gắn liền với đất

Ông: Lê Văn Chí

Năm sinh: 1963, CCCD số: 038063036360

Địa chỉ thường trú: Thôn Thọ Phú, xã Kiên Thọ, huyện Ngọc Lặc,
tỉnh Thanh Hoá.

Bà: Phạm Thị Khơi


Năm sinh: 1964, CMND số: 133700053

Địa chỉ thường trú: Thôn Thọ Phú, xã Kiên Thọ, huyện Ngọc Lặc,
tỉnh Thanh Hoá.


DH 438861

Xác nhận của cơ quan
có thẩm quyền

Nội dung thay đổi và cơ sở pháp lý



Người được cấp Giấy chứng nhận không được sửa chữa, tẩy xóa hoặc bỏ
sung bất kỳ nội dung nào trong Giấy chứng nhận; khi bị mất hoặc hư
hỏng Giấy chứng nhận phải khai báo ngay với cơ quan cấp Giấy.



1511822001469

II. Thửa đất, nhà ở và tài sản khác gắn liền với đất

1. Thửa đất:

a) Thửa đất số: 690, tờ bản đồ số: 37, do vẽ năm 2006

b) Địa chỉ: Thôn Thọ Phú, xã Kiên Thọ, huyện Ngọc Lặc, tỉnh Thanh Hóa

c) Diện tích: 1697,4 m², (đồng chữ: Một nghìn sáu trăm chín mươi bảy phẩy bốn một vuông)

d) Hình thức sử dụng: Sử dụng riêng

đ) Mục đích sử dụng: Đất ở tại nông thôn

e) Thời hạn sử dụng: Lâu dài

g) Nguồn gốc sử dụng: Công nhận QSDĐ như giao đất có thu tiền sử dụng đất

2. Nhà ở: -/-

3. Công trình xây dựng khác: -/-

4. Rừng sản xuất là rừng trồng: -/-


5. Cây lâu năm: -/-

6. Ghi chú:

- Không ép plastic

- Thửa đất số 690 là số thửa mới được tạo thành do đánh số thửa tiếp theo trên tờ bản đồ số 37 tách một phần từ thửa số 400, tờ bản đồ số 37, bản đồ địa chính xã Kiên Thọ.

III. Sơ đồ thửa đất, nhà ở và tài sản khác gắn liền với đất



IV. Những thay đổi sau khi cấp giấy chứng nhận

Nội dung thay đổi và cơ sở pháp lý	Xác nhận của cơ quan có thẩm quyền

Thanh Hóa, ngày 15 tháng 8 năm 2022

SỞ TÀI NGUYÊN VÀ MÔI TRƯỜNG TỈNH THANH HÓA

KT. GIÁM ĐỐC

PHÓ GIÁM ĐỐC



(Chữ ký)

Lưu Trọng Quang