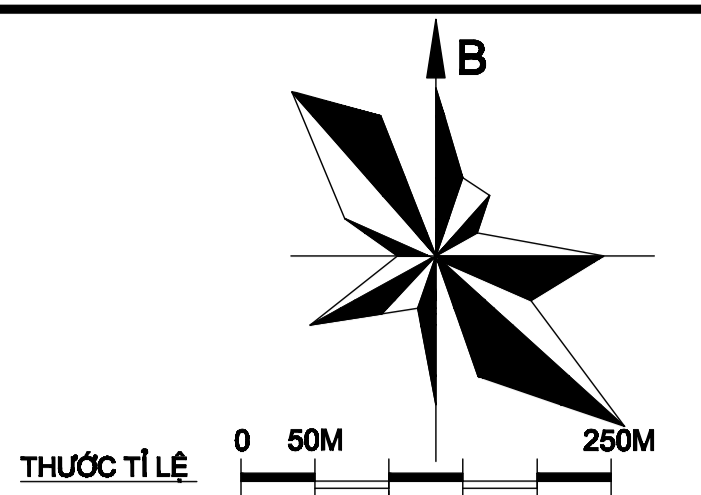


TỈNH NAM ĐỊNH - HUYỆN HẢI HẬU - XÃ HẢI XUÂN
 QUY HOẠCH CHUNG XÂY DỰNG XÃ HẢI XUÂN - HUYỆN HẢI HẬU ĐẾN NĂM 2030
BẢN ĐỒ QUY HOẠCH GIAO THÔNG + THUỶ LỢI - TỶ LỆ: 1/5000



KÍ HIỆU:

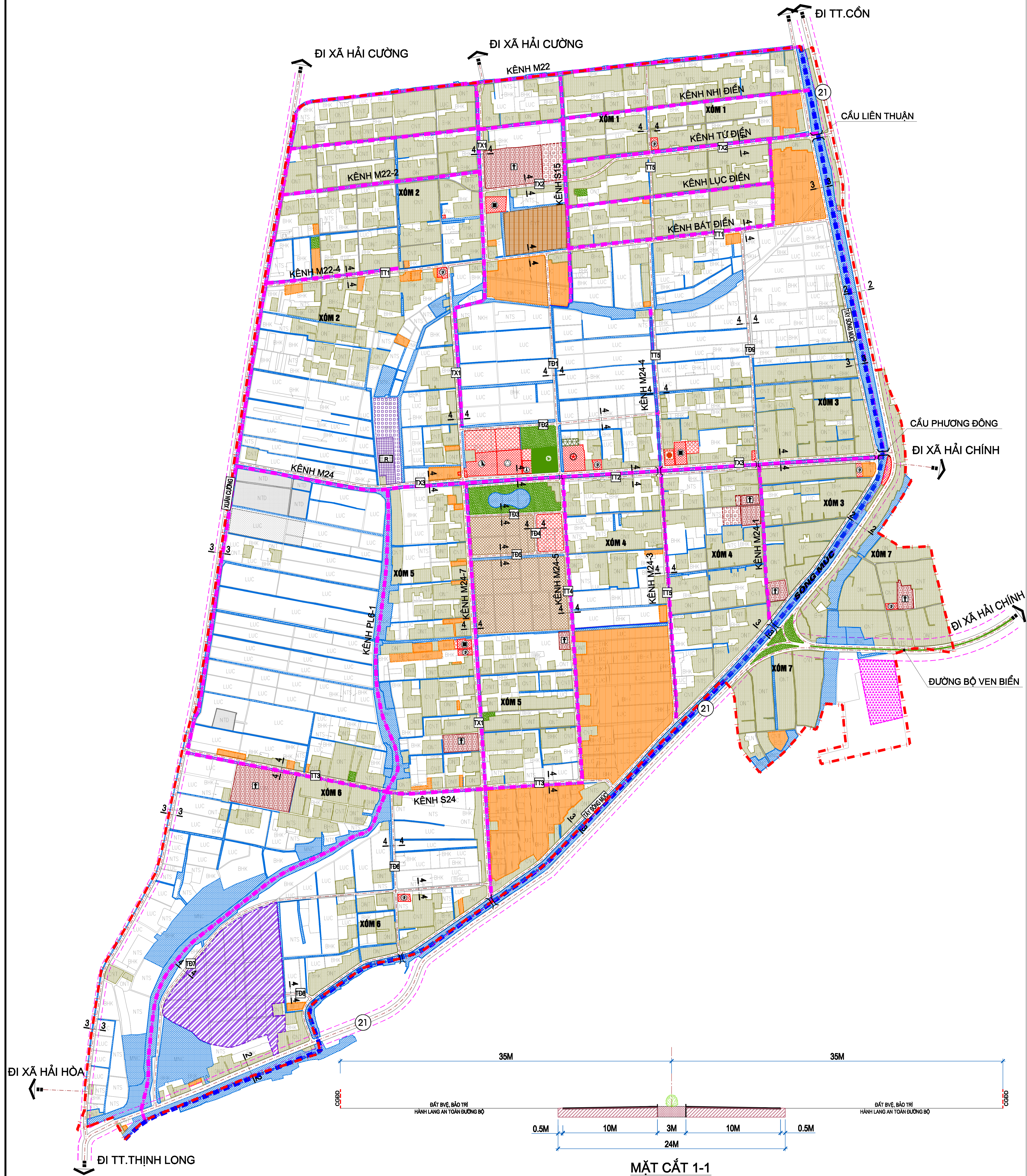
- | | | |
|------------------------|-----------------------|---|
| HIỆN TRẠNG (HT) | QUY HOẠCH (QH) | |
| | | ĐẤT CÔNG CỘNG |
| | | ĐẤT XÂY DỰNG CÁC CHỨC NĂNG KHÁC |
| | | ĐẤT LÀNG XOM XEN CÂY CÁC CHỨC NĂNG MỚI |
| | | ĐẤT Ở MỚI |
| | | ĐẤT CÔNG NGHIỆP |
| | | ĐẤT QUỐC PHÒNG, AN NINH |
| | | ĐẤT HÀ TẮNG KỸ THUẬT |
| | | SÔNG HỒ, MẶT NƯỚC |
| | | ĐẤT TÔN GIÁO, DANH LAM, DI TÍCH, ĐÌNH ĐỀN |
| | | ĐẤT CÂY XANH-TDĐT |
| | | ĐẤT NGHĨA TRANG, NGHĨA ĐỊA |
| | | ĐẤT DU LỊCH |
| | | ĐẤT DỰ TRÙ PHÁT TRIỂN |
| | | QUỐC LỘ |
| | | HUYỆN LỘ |
| | | ĐƯỜNG TRỤC XÃ |
| | | ĐƯỜNG TRỤC THÔN |
| | | ĐƯỜNG QUY HOẠCH KHÁC |
| | | ĐƯỜNG NGO XOM CHÍNH |
| | | ĐƯỜNG NỘI ĐỒNG |
| | | ĐƯỜNG ĐÉ |
| | | HÀNH LANG AN TOÀN ĐƯỜNG BỘ |
| | | RANH GIỚI QUY HOẠCH |
| | | KÊNH CẤP 1 |
| | | KÊNH CẤP 2 |

CHÚ THÍCH:

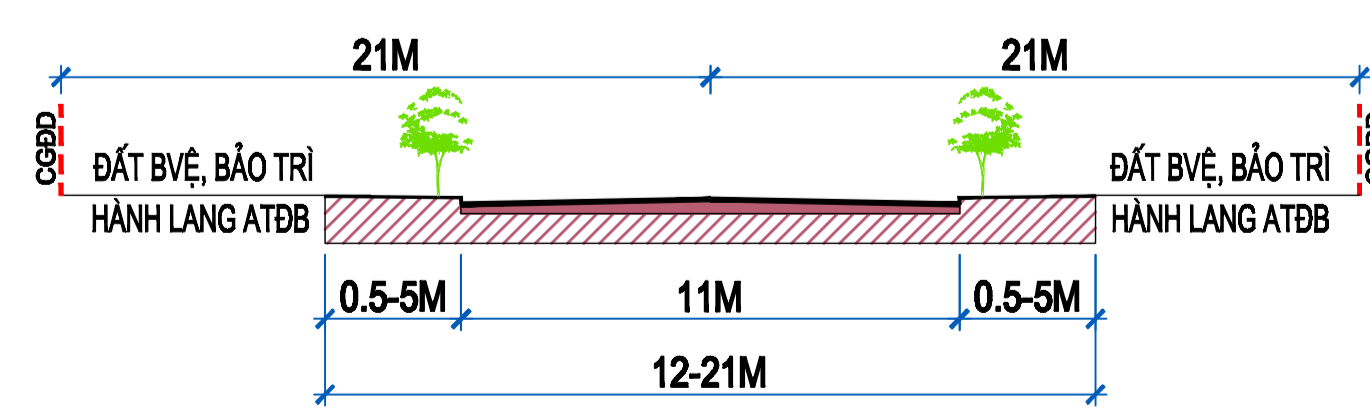
- TRỤ SỞ UBND XÃ
- TRẠM Y TẾ
- DỊCH VỤ THƯƠNG MẠI
- NHÀ VĂN HÓA
- TRƯỜNG MẦM NON
- TRƯỜNG TIỂU HỌC
- TRƯỜNG TRUNG HỌC CƠ SỞ
- CÔNG TRÌNH TÔN GIÁO, TÍN NGƯỠNG
- ĐIỂM XỬ LÝ CHẤT THẢI RẮN
- TRUNG TÂM THỂ THAO XÃ
- NGHĨA TRANG LIỆT SĨ

THỐNG KÊ HỆ THỐNG KÊNH

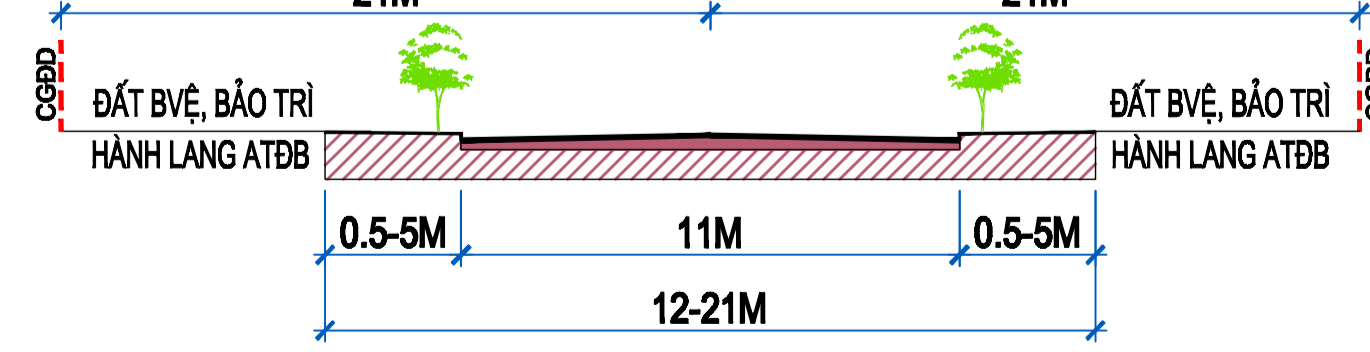
STT	LOẠI KÊNH	CHIỀU DÀI (M)
1	KÊNH CẤP 1	4.726
2	KÊNH CẤP 2	20.451



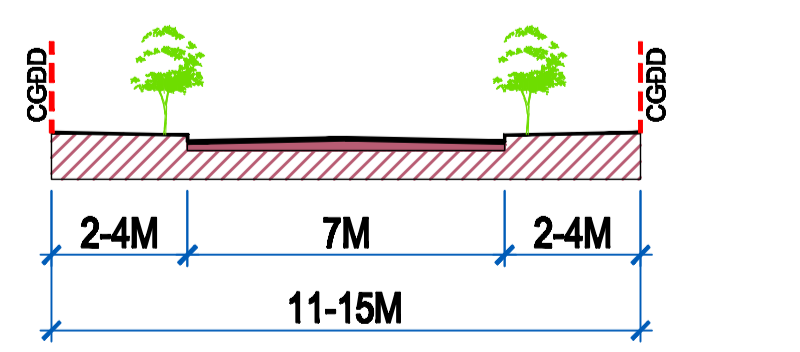
MẶT CẮT 1-1
(ĐƯỜNG BỘ VEN BIỂN)



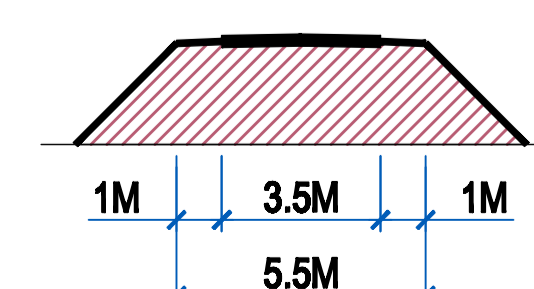
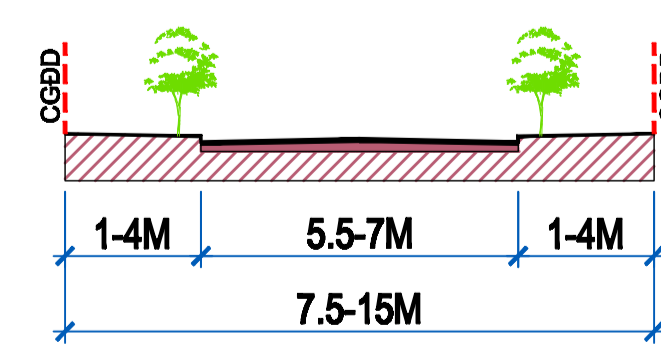
MẶT CẮT 2-2
(QUỐC LỘ 21)



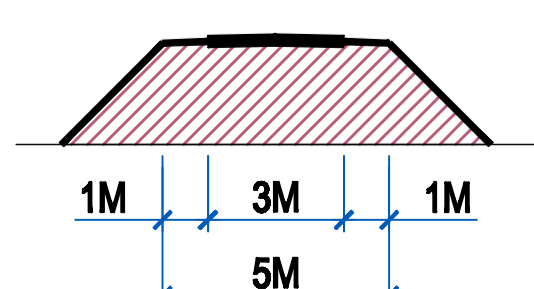
MẶT CẮT 3-3
(HL. TÂY SÔNG MỰC, HL. XUÂN CƯỜNG)



MẶT CẮT 4-4



ĐƯỜNG NGO XOM
(MẶT CẮT TỐI THIỂU)



ĐƯỜNG NỘI ĐỒNG CHÍNH
(MẶT CẮT TỐI THIỂU)