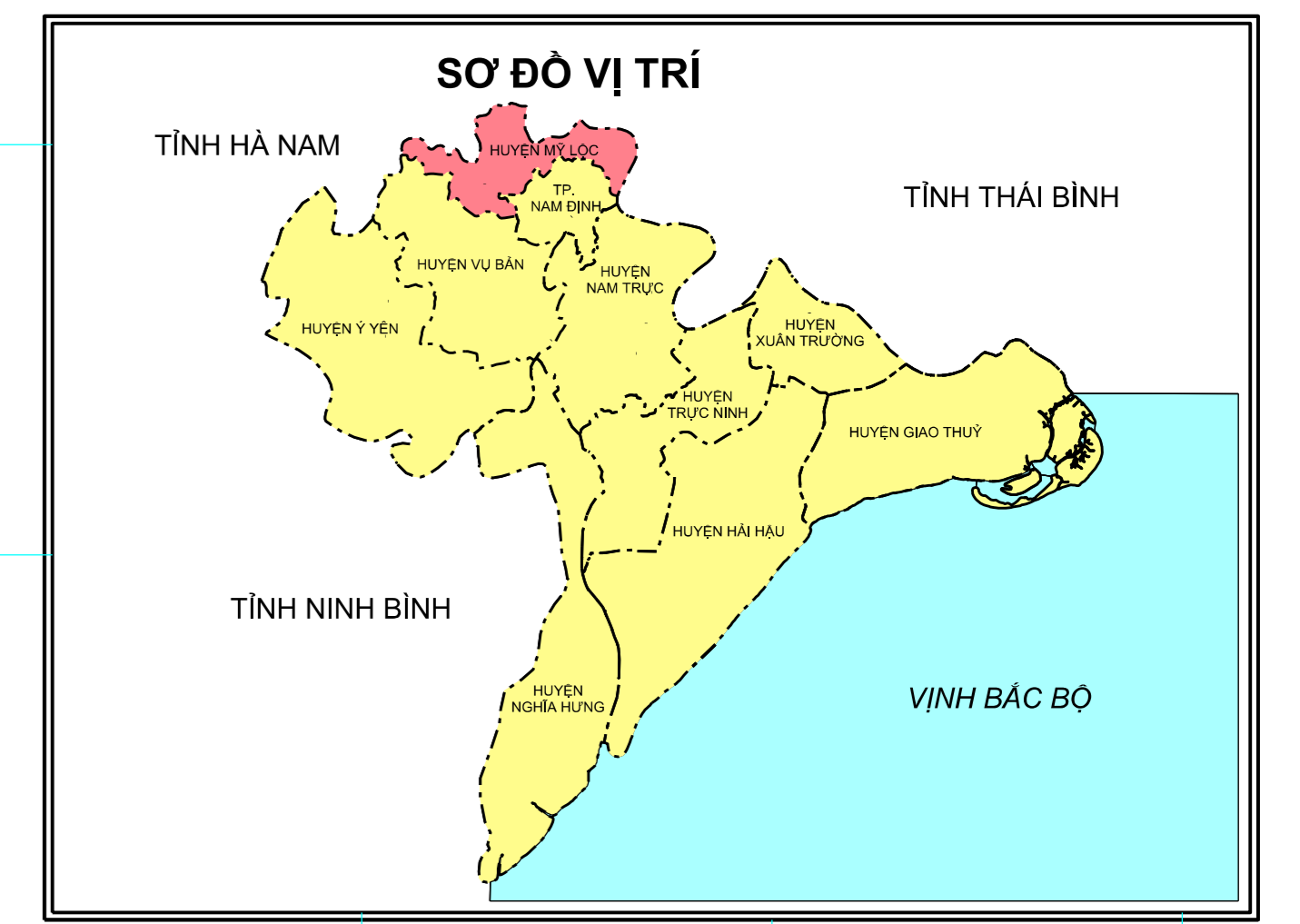
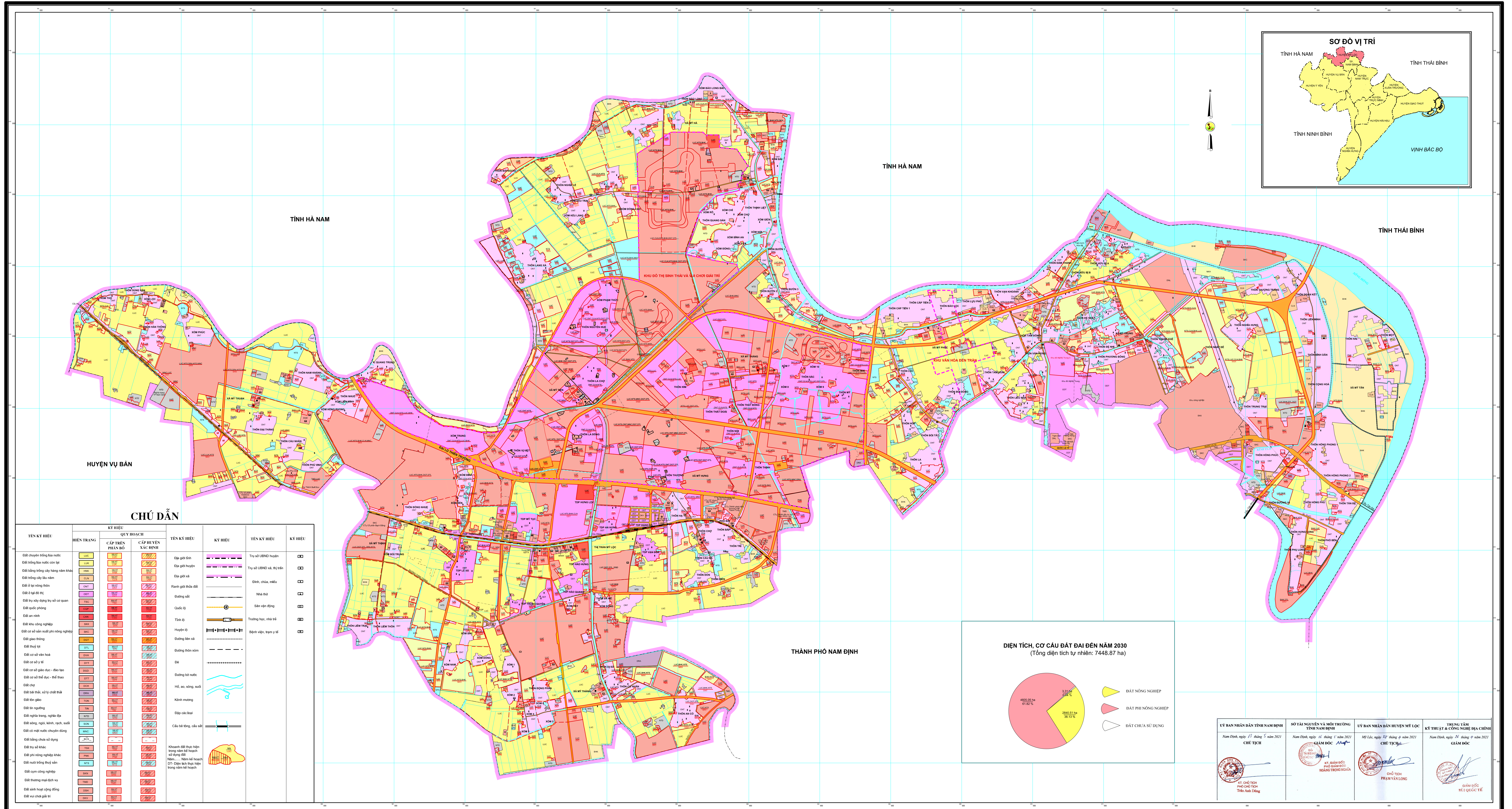


BẢN ĐỒ QUY HOẠCH SỬ DỤNG ĐẤT ĐẾN NĂM 2030

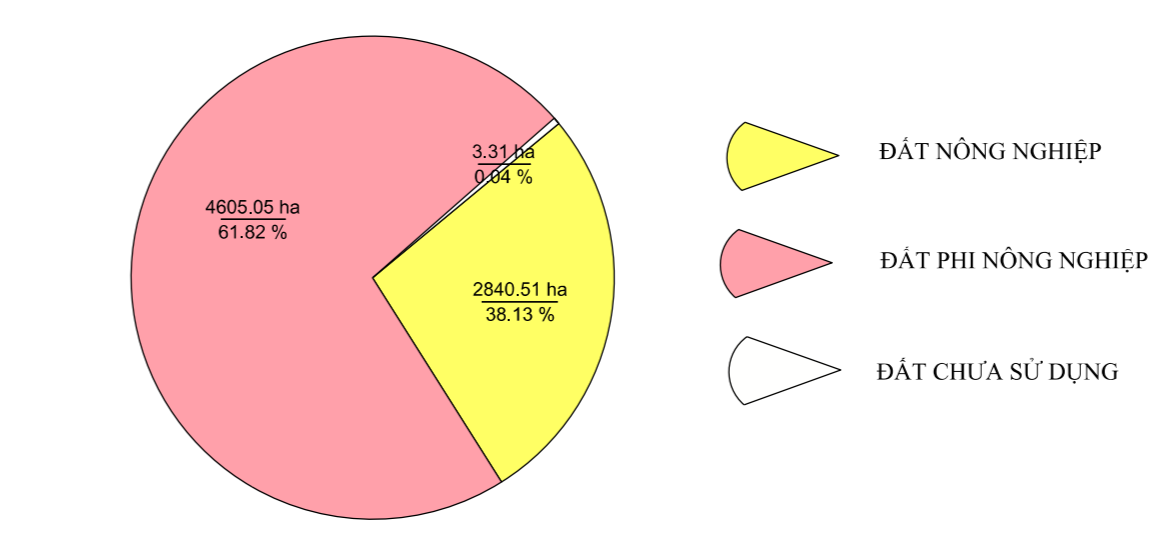
HUYỆN MỸ LỘC - TỈNH NAM ĐỊNH



CHÚ DẪN

TÊN KÝ HIỆU	HIỆN TRẠNG	QUY HOẠCH	TÊN KÝ HIỆU	KÝ HIỆU	TÊN KÝ HIỆU	KÝ HIỆU
Đất chuyên trồng lúa nước			Đất phi nông nghiệp		Trụ sở UBND huyện	
Đất trồng cây hàng năm khác			Đất phi nông nghiệp		Trụ sở UBND xã, thị trấn	
Đất trồng cây lâu năm			Đường sắt		Đình, chùa, miếu	
Đất ở tại nông thôn			Đường ô tô		Nhà thờ	
Đất ở tại đô thị			Đường cấp phối		Sân vận động	
Đất dự kiến xây dựng trụ sở cơ quan			Đường bê tông		Trường học, nhà trẻ	
Đất quốc phòng			Đường đất		Bệnh viện, trạm y tế	
Đất an ninh			Đường thôn xóm		Đồ	
Đất khu công nghiệp			Đường bê tông		Đường bộ nước	
Đất cơ sở sản xuất phi nông nghiệp			Đường nhựa		Hồ, ao, sông, suối	
Đất giao thông			Đường bê tông		Kênh mương	
Đất thủy lợi			Đường bê tông		Đập các loại	
Đất cơ sở văn hóa			Đường bê tông		Cầu bê tông, cầu sắt	
Đất cơ sở y tế			Đường bê tông		Khảo sát đất thực hiện trong năm kế hoạch	
Đất cơ sở giáo dục - đào tạo			Đường bê tông		Năm - Năm kế hoạch	
Đất cơ sở thể thao - thể thao			Đường bê tông		ĐT - Điện lực thực hiện trong năm kế hoạch	
Đất rừng			Đường bê tông			
Đất bãi thả, xây dựng chất thải			Đường bê tông			
Đất tôn giáo			Đường bê tông			
Đất tín ngưỡng			Đường bê tông			
Đất nghĩa trang, nghĩa địa			Đường bê tông			
Đất nông, ngư, lâm, nghề, nuôi			Đường bê tông			
Đất có mặt nước chuyên dùng			Đường bê tông			
Đất trồng cây lâu năm			Đường bê tông			
Đất phi nông nghiệp khác			Đường bê tông			
Đất nuôi trồng thủy sản			Đường bê tông			
Đất cụm công nghiệp			Đường bê tông			
Đất thương mại dịch vụ			Đường bê tông			
Đất kinh hoạt công cộng			Đường bê tông			
Đất vui chơi giải trí			Đường bê tông			

DIỆN TÍCH, CƠ CẤU ĐẤT ĐẾN NĂM 2030
(Tổng diện tích tự nhiên: 7448,87 ha)



ỦY BAN NHÂN DÂN TỈNH NAM ĐỊNH Nam Định, ngày 11 tháng 5 năm 2021 CHỦ TỊCH 	SỞ TÀI NGUYÊN VÀ MÔI TRƯỜNG TỈNH NAM ĐỊNH Nam Định, ngày 11 tháng 5 năm 2021 GIÁM ĐỐC 	ỦY BAN NHÂN DÂN HUYỆN MỸ LỘC Mỹ Lộc, ngày 12 tháng 5 năm 2021 CHỦ TỊCH 	TRƯNG TÁM KỸ THUẬT & CÔNG NGHỆ ĐỊA CHÍNH Nam Định, ngày 11 tháng 5 năm 2021 GIÁM ĐỐC
---	---	--	--

NGUỒN TÀI LIỆU
 - Bản đồ quy hoạch sử dụng đất đến năm 2030 cấp xã huyện Mỹ Lộc
 - Bản đồ hiện trạng sử dụng đất năm 2020 huyện Mỹ Lộc

TỶ LỆ 1:10 000

BỘ MẪY DÙNG
 Trung tâm Kỹ thuật và công nghệ địa chính - Sở Tài nguyên và Môi trường tỉnh Nam Định