

Son La, ngày 25 tháng 10 năm 2021

**BẢN TIN DỰ BÁO THỦY VĂN HẠN NGẮN  
TRÊN CÁC LƯU VỰC SÔNG THUỘC TỈNH SON LA**

**I. Diễn biến xu thế thủy văn**

**1.1. Lưu vực sông Đà**

*a. Diễn biến tình hình thủy văn đã qua*

Tại trạm Tạ Bú mực nước biến đổi theo điều tiết của thủy điện Sơn La và hồ Hòa Bình.

*b. Dự báo, cảnh báo*

- Tại trạm Tạ Bú mực nước biến đổi theo điều tiết của thủy điện Sơn La và hồ Hòa Bình.

- Cảnh báo các hiện tượng thủy văn nguy hiểm có thể xảy: Không.

**1.2. Lưu vực sông Mã**

*a. Diễn biến tình hình thủy văn đã qua*

Tại trạm Xã Là mực nước biến đổi theo điều tiết của thủy điện Mường Hung.

*b. Dự báo, cảnh báo*

- Tại trạm Xã Là mực nước biến đổi theo điều tiết của thủy điện Mường Hung.

- Cảnh báo các hiện tượng thủy văn nguy hiểm có thể xảy: Không.

**1.3. Lưu vực sông Nậm Pàn**

*a. Diễn biến tình hình thủy văn đã qua*

Tại trạm Hát Lót mực nước biến đổi chậm.

*b. Dự báo, cảnh báo*

- Tại trạm Hát Lót mực nước biến đổi chậm.

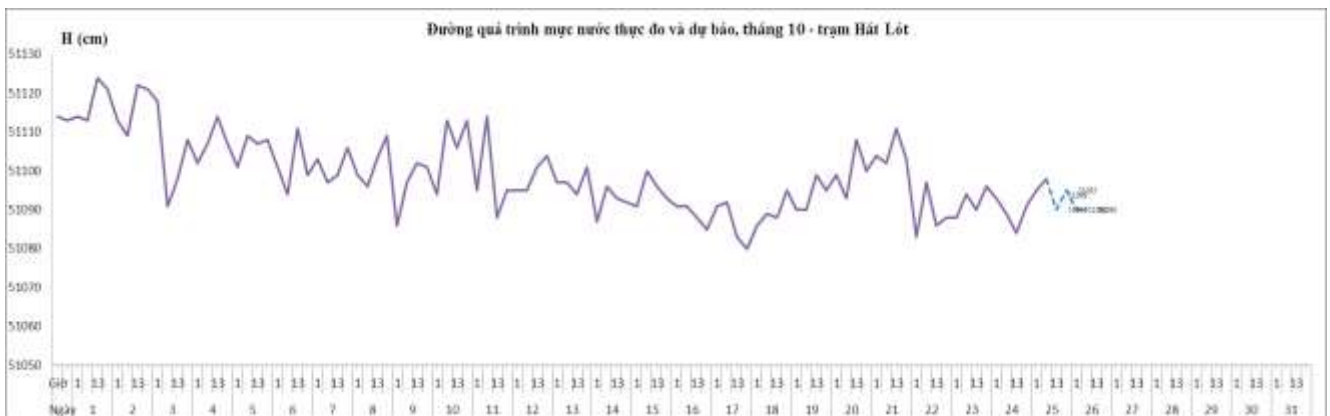
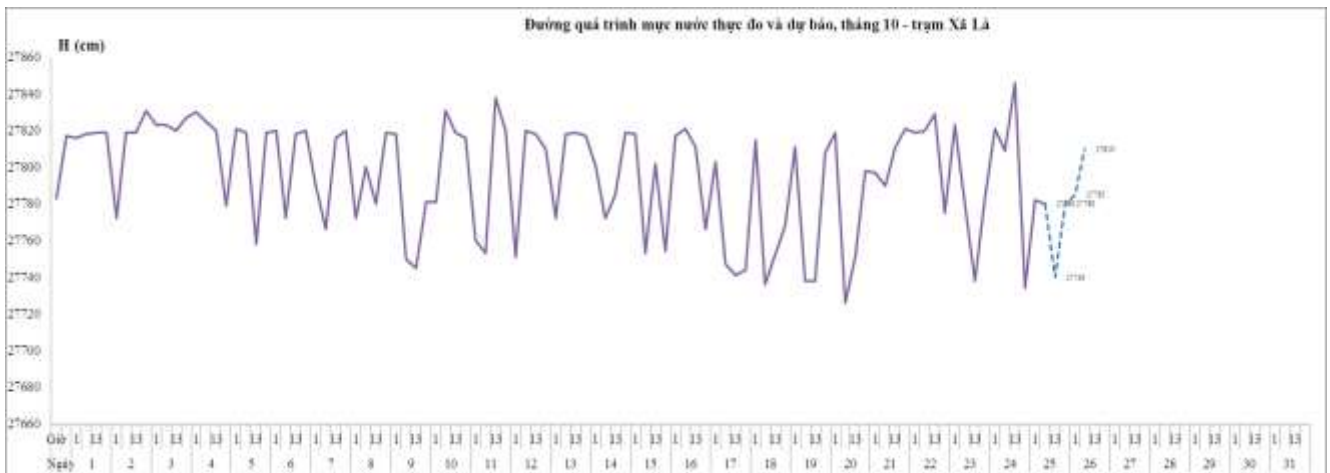
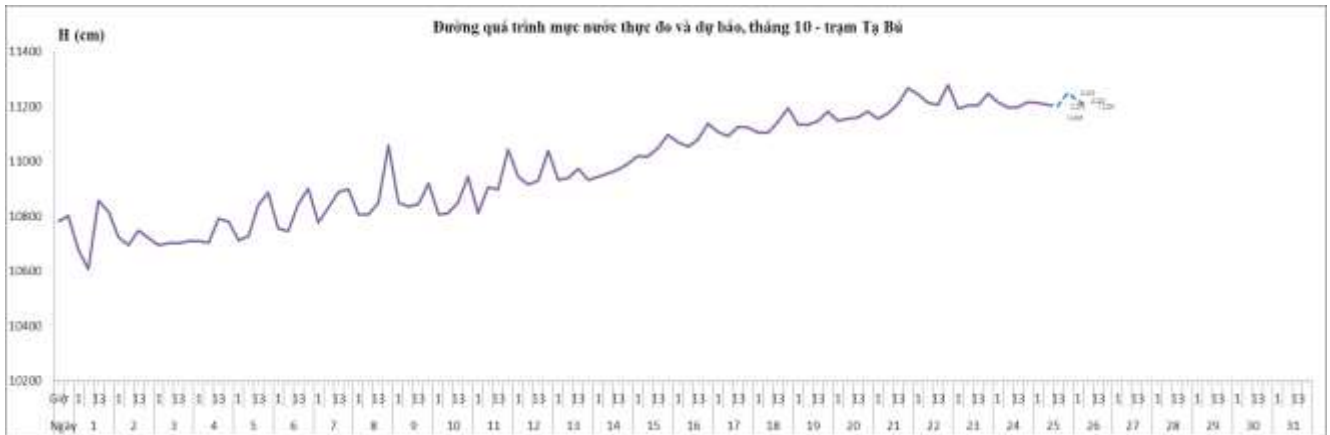
- Cảnh báo các hiện tượng thủy văn nguy hiểm có thể xảy ra: Không.

**II. Bảng mực Mực nước thực đo và dự báo các trạm**

*Đơn vị: cm*

Sông	Trạm	Thực đo	Dự báo (cm)			
		Ngày 25/10	Ngày 25/10		Ngày 26/10	
		07 <sup>h</sup>	13 <sup>h</sup>	19 <sup>h</sup>	01 <sup>h</sup>	07 <sup>h</sup>
Đà	Tạ Bú	11206	11200	11250	11220	11200
Mã	Xã Là	27780	27740	27780	27785	27810
Nậm Pàn	Hát Lót	51098	51090	51095	51090	51090

### III. Đường quá trình diễn biến mực nước thực đo và dự báo các trạm



Tin phát lúc 10 giờ 30 phút, ngày 25/10/2021

**Nơi nhận:**

- Vụ QLDB KTTV;
- Ban Chỉ huy PCTT tỉnh, huyện, TP;
- Sở thông tin và truyền thông;
- Sở TN&MT tỉnh;
- Đài PT&TH tỉnh, thành phố;
- Lãnh đạo Đài;
- Các phòng, trạm KTTV&MT tỉnh;
- Lưu: VT, DB.

**Dự báo viên**

**Hoàng Trung Thành**

**Trưởng phòng**

**Phan Văn Cường**