

ĐÀI KHÍ TƯỢNG THUỶ VĂN
KHU VỰC TÂY BẮC
PHÒNG DỰ BÁO
KHÍ TƯỢNG THUỶ VĂN

Số: XTND_2320/ĐKVTB

CỘNG HOÀ XÃ HỘI CHỦ NGHĨA VIỆT NAM
Độc lập - Tự do - Hạnh phúc

Sơn La, ngày 23 tháng 9 năm 2021

TIN BÁO KHẨN CẤP
(Cơn bão số 6)

Hồi 22 giờ ngày 23/9, vị trí tâm bão ở vào khoảng 15,6 độ Vĩ Bắc; 108,7 độ Kinh Đông, ngay trên vùng biển ven bờ từ Thừa Thiên Huế đến Quảng Ngãi. Sức gió mạnh nhất vùng gần tâm bão mạnh cấp 8 (60-75km/giờ), **giật cấp 10**. Bán kính gió mạnh từ cấp 6, giật từ cấp 8 trở lên khoảng 100km tính từ tâm bão.

Dự báo trong 06 giờ tới, bão di chuyển chủ yếu theo hướng Tây Tây Bắc, mỗi giờ đi được 15-20km và suy yếu dần thành áp thấp nhiệt đới, đi vào khu vực từ Thừa Thiên Huế đến Quảng Ngãi. Đến 04 giờ ngày 24/9, vị trí tâm áp thấp nhiệt đới ở khoảng 15,9 độ Vĩ Bắc; 107,8 độ Kinh Đông, trên đất liền khu vực từ Thừa Thiên Huế đến Quảng Nam. Sức gió mạnh nhất vùng gần tâm áp thấp nhiệt đới mạnh cấp 6 (40-50km/giờ), **giật cấp 8**.

Trong 06 giờ đến 12 giờ tới tiếp theo, áp thấp nhiệt đới di chuyển chủ yếu theo hướng Tây Tây Bắc, mỗi giờ đi được 15-20km và suy yếu thành một vùng áp thấp trên khu vực Nam Lào. Sức gió mạnh nhất ở trung tâm vùng áp thấp giảm xuống dưới cấp 6 (dưới 40km/giờ).

Bão số 6 không có khả năng ảnh hưởng đến thời tiết tỉnh Sơn La.

Tin phát lúc: 23 giờ 20 phút, ngày 23 tháng 9 năm 2021.

Soạn tin: Nguyễn Thị Thanh Lam





Duyệt tin: Phan Văn Cường

TIN BÁO KHAN CẤP-BẢO SỐ 6

Tin phát lúc: 23 giờ 00 phút, 23/09/2021

Ngày-giờ	Vĩ độ	Kinh độ	Cấp gió	Vmax	Pmin
23/09-22h	15.6°N	108.7°E	cấp: 08	05 km/h	998 mb
24/09-04h	15.9°N	107.8°E	cấp: 06	41 km/h	1004 mb
24/09-10h	16.7°N	106.7°E	cấp: <0	28 km/h	1006 mb

Chú Thích

-  Vùng có thể có gió mạnh hơn cấp 6
-  Vùng bão, ATNĐ, vùng thấp có thể đi qua
-  Vị trí tâm bão, ATNĐ, vùng thấp đi qua
-  Vị trí tâm bão, ATNĐ, vùng thấp hiện tại, dự báo

